







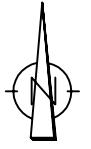


- Legende:**
-  Zebrastrifen
 -  Lichtsignalanlage
 -  Querungshilfe
 -  Querungshilfe mit Zebrastrifen
 -  Fußgängerunterführung
 -  empfohlener Schulweg
 -  Tempo 30 Zone
 -  Verkehrsberuhigter Bereich / Fußgängerzone



Schulwegplan
Grundschule Kluffern

Lageplan
 Stadt Friedrichshafen
 erstellt: 2013-01-14 BSU/SBA/i

Maßstab 1: 5000

FRIEDRICHSHAFEN